DOCUMENTO nº 5: PLANOS DE ORDENACIÓN (DN-PO)

DN-PO.- ORDENACIÓN Y GESTIÓN

DN-PO.01.1.- ZONIFICACIÓN

DN-PO.01.2.- CONFIGURACIÓN Y ALINEACIONES

DN-PO.01.3.- ÁMBITOS DE GESTIÓN

DN-PO.01.4.- RASANTES

DN-PN.01.5.- DECLARACIÓN EXPRESA DE USOS "FUERA DE ORDENACIÓN"

DN-PN.01.6.- SUPERPOSICIÓN ORTOFOTO – ZONIFICACIÓN

DN-PO.02.- DOTACIONES URBANÍSTICAS

DN-PO.02.1.- CUMPLIMIENTO DE RESERVAS

DN-PO.02.2.- ESTRUCTURA DE VIARIO

DN-PO.02.3.1.- ESQUEMA GENERAL DE REDES DE SERVICIOS URBANOS

DN-PO.02.3.2.- RED DE ABASTECIMIENTO

DN-PO.02.3.3.- RED DE RIEGO

DN-PO-02.3.4.- RED DE SANEAMIENTO

DN-PO.02.3.5.- RED DE PLUVIALES

DN-PO.02.3.6.1.- SUMINISTRO ENERGÍA ELÉCTRICA: Red de Media Tensión (M.T.)

DN-PO.02.3.6.2.- SUMINISTRO ENERGÍA ELÉCTRICA: Red de Baja Tensión (B.T.)

DN-PO.02.3.7.- RED DE ALUMBRADO PÚBLICO

DN-PO.02.3.8.- RED DE TELECOMUNICACIONES

DN-PO.02.3.9.- RED DE GAS

DN-PO.02.3.10.- ACCESIBILIDAD

DN-PO.02.3.11.- RADIOS DE GIRO

DENOMINACIÓN PARCELA	SUPERFICIE PARCELA	USO PARCELA	EDIFICABILIDAD LUCRATIVA LIBRE	EDIFICABILIDAD LUCRATIVA PROTEGIDA	EDIFICABILIDAD LUCRATIVA TERCIARIA	EDIFICABILIDAD NO LUCRATIVA	Nº VIVIENDAS MÁXIMO	Nº VIVIENDAS MÍNIMO
M1	873,942 m² s	RESIDENCIAL	384,647 m² e	105,643 m² e	55,595 m² e	0,000 m² e	4 uds	1 uds
M2	2.368,530 m² s	RESIDENCIAL	440,129 m² e	1.126,122 m² e	157,432 m² e	0,000 m² e	13 uds	7 uds
M3	6.180,166 m² s	RESIDENCIAL	5.666,288 m² e	1.556,236 m² e	818,973 m² e	0,000 m² e	51 uds	20 uds
M4	912,923 m² s	ESPACIO LIBRE	0,000 m² e	0,000 m² e	0,000 m² e	0,000 m² e	0 uds	0 uds
M5	44,661 m² s	SERVICIOS URBANOS	0,000 m² e	0,000 m² e	0,000 m² e	0,000 m² e	0 uds	0 uds
M6	1.881,612 m² s	ESPACIO LIBRE	0,000 m² e	0,000 m² e	0,000 m² e	0,000 m² e	0 uds	0 uds
M7	1.000,000 m² s	SS.GG.	0,000 m² e	0,000 m² e	0,000 m² e	0,000 m² e	0 uds	0 uds
Σ SUPERFICIE =	**13.261,834 m² s**							
		ΣEDIFICABILIDAD LUCRATIVA LIBRE =	**6.491,064 m² e**					
			ΣEDIFICABILIDAD LUCRATIVA PROTEGIDA =	**2.788,001 m² e**				
				Σ EDIFICABILIDAD LUCRATIVA TERCIARIA =	**1.032,000 m² e**			
					Σ EDIFICABILIDAD NO LUCRATIVA =	**0,000 m² e**		
						ΣNº MÁXIMO =	**68 uds**	
							ΣNº MÍNIMO =	**28 uds**

Σ SUPERFICIE VIARIO =	**1.486,251 m² s**
.- Calzadas	502,388 m² s
.- Aceras	278,777 m² s
.- Aparcamientos	705,086 m² s
Σ SUPERFICIE TOTAL SECTOR =	**14.748,085 m² s**

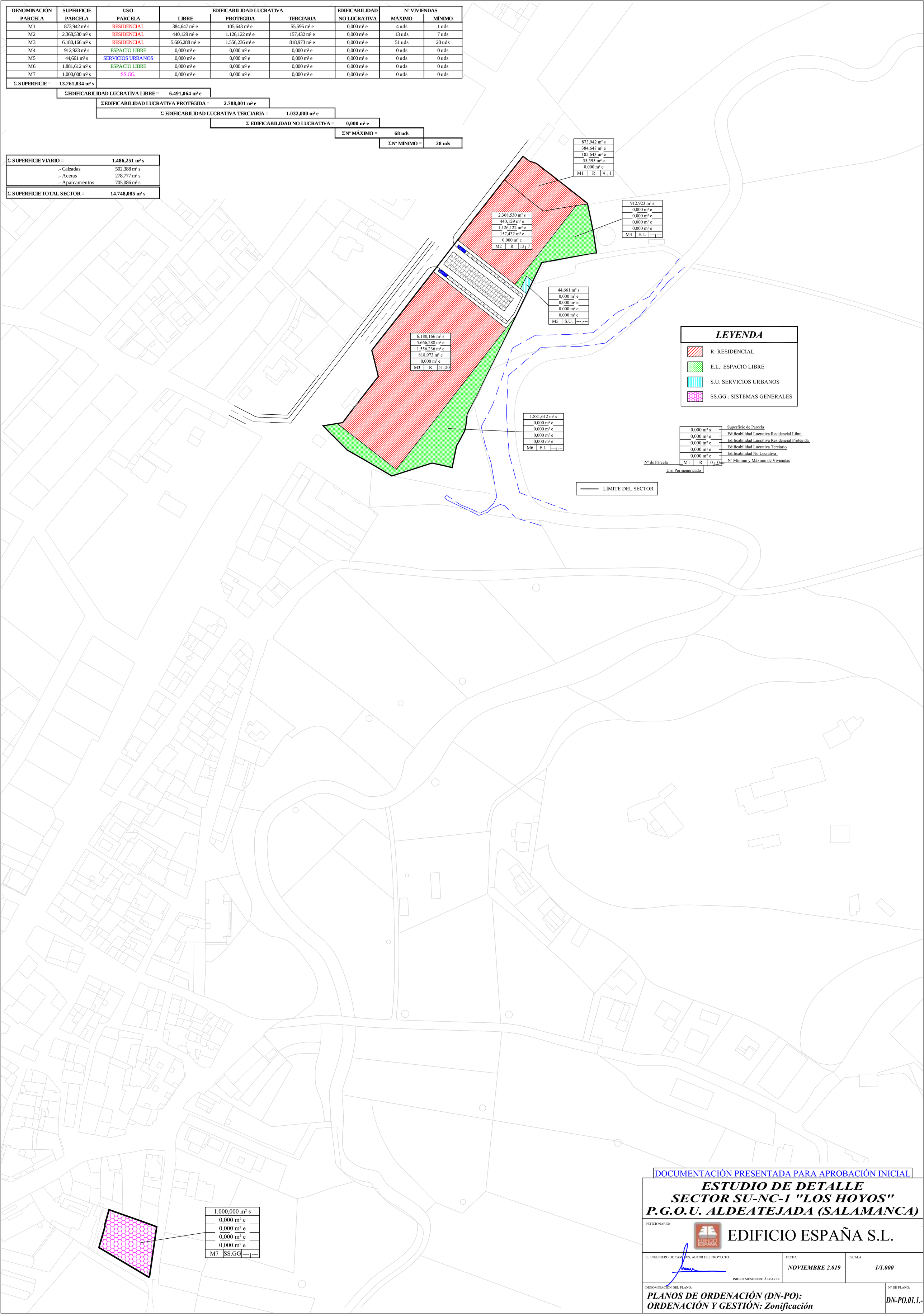

DOCUMENTACIÓN PRESENTADA PARA APROBACIÓN INICIAL

ESTUDIO DE DETALLE
SECTOR SU-NC-1 "LOS HOYOS"
P.G.O.U. ALDEATEJADA (SALAMANCA)

PETICIONARIO: EDIFICIO ESPAÑA S.L.

EL INGENIERO DE CAMINOS, AUTOR DEL PROYECTO: ISIDRO MESONERO ÁLVAREZ

FECHA: *NOVIEMBRE 2.019*

ESCALA: *1/1.000*

DENOMINACIÓN DEL PLANO:
PLANOS DE ORDENACIÓN (DN-PO):
ORDENACIÓN Y GESTIÓN: Zonificación

Nº DE PLANO: *DN-PO.01.1.-*

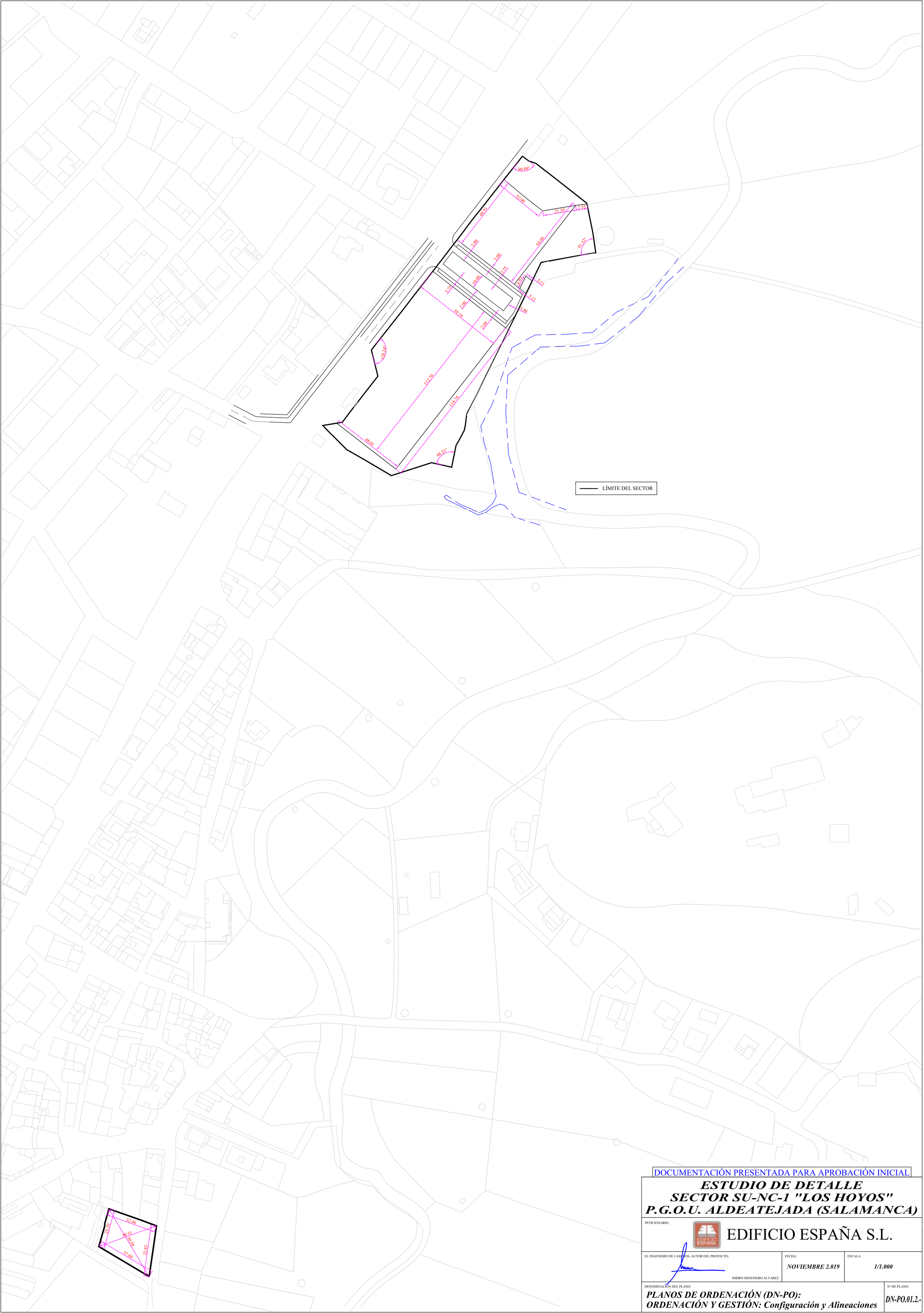

DOCUMENTACIÓN PRESENTADA PARA APROBACIÓN INICIAL

ESTUDIO DE DETALLE
SECTOR SU-NC-1 "LOS HOYOS"
P.G.O.U. ALDEATEJADA (SALAMANCA)

PETICIONARIO: EDIFICIO ESPAÑA S.L.

EL INGENIERO DE CAMINOS, AUTOR DEL PROYECTO:	FECHA:	ESCALA:
ISIDRO MESONERO ÁLVAREZ	*NOVIEMBRE 2.019*	*1/1.000*

DENOMINACIÓN DEL PLANO:	Nº DE PLANO:
PLANOS DE ORDENACIÓN (DN-PO): ***ORDENACIÓN Y GESTIÓN: Configuración y Alineaciones***	*DN-PO.01.2.-*

NOTA:
SE DEFINE UN ÚNICO ÁMBITO DE GESTIÓN

LÍMITE DEL SECTOR

DOCUMENTACIÓN PRESENTADA PARA APROBACIÓN INICIAL

ESTUDIO DE DETALLE
SECTOR SU-NC-1 "LOS HOYOS"
P.G.O.U. ALDEATEJADA (SALAMANCA)

PETICIONARIO: EDIFICIO ESPAÑA S.L.

EL INGENIERO DE CAMINOS, AUTOR DEL PROYECTO:	FECHA:	ESCALA:
ISIDRO MESONERO ÁLVAREZ	*NOVIEMBRE 2.019*	*1/1.000*

DENOMINACIÓN DEL PLANO:	Nº DE PLANO:
PLANOS DE ORDENACIÓN (DN-PO): ***ORDENACIÓN Y GESTIÓN: Ámbitos de Gestión***	*DN-PO.01.3.-*

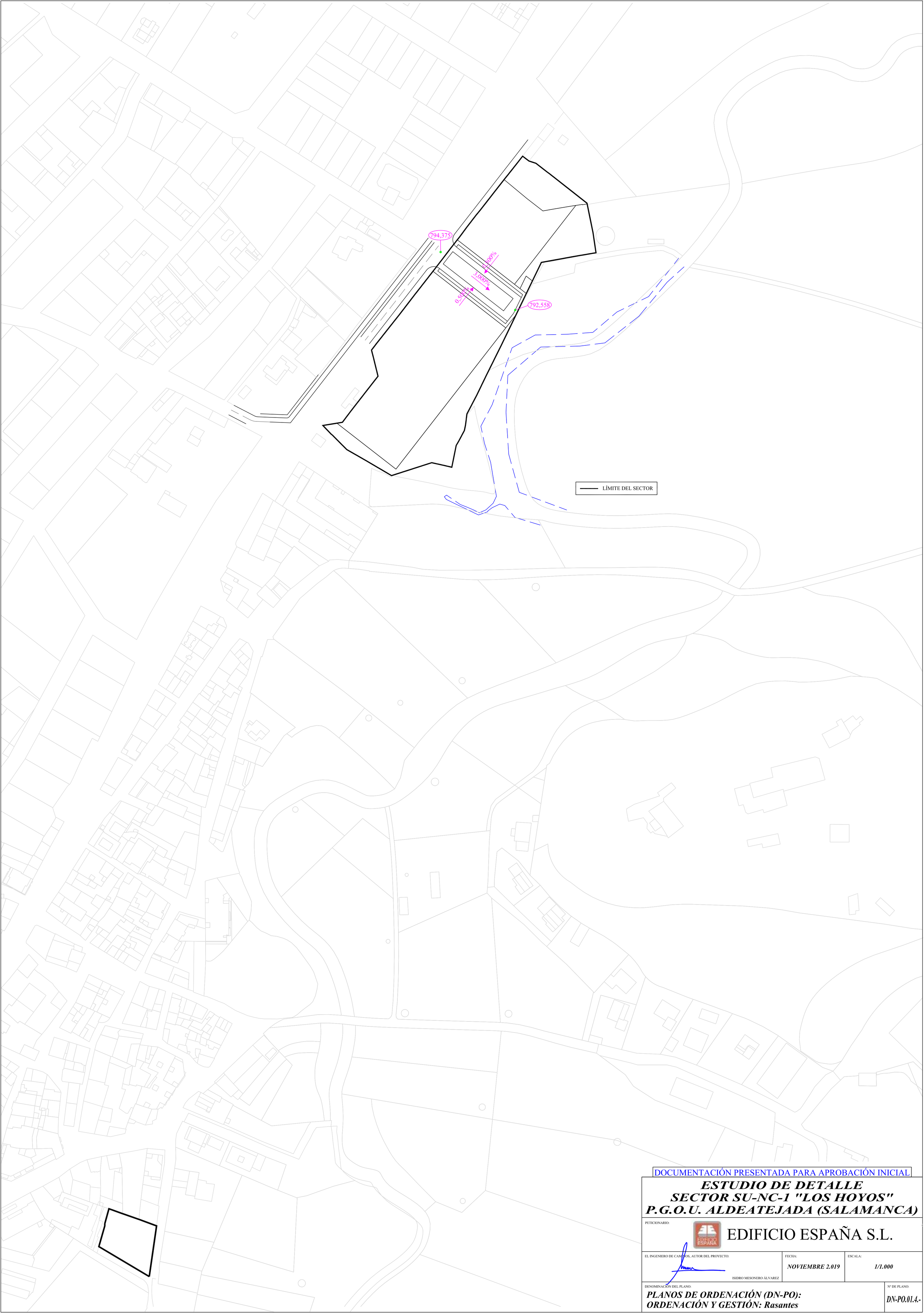

DOCUMENTACIÓN PRESENTADA PARA APROBACIÓN INICIAL

ESTUDIO DE DETALLE
SECTOR SU-NC-1 "LOS HOYOS"
P.G.O.U. ALDEATEJADA (SALAMANCA)

PETICIONARIO: EDIFICIO ESPAÑA S.L.

EL INGENIERO DE CAMINOS, AUTOR DEL PROYECTO:	FECHA:	ESCALA:
ISIDRO MESONERO ÁLVAREZ	*NOVIEMBRE 2.019*	*1/1.000*

DENOMINACIÓN DEL PLANO:	Nº DE PLANO:
PLANOS DE ORDENACIÓN (DN-PO): ***ORDENACIÓN Y GESTIÓN: Rasantes***	*DN-PO.01.4.-*

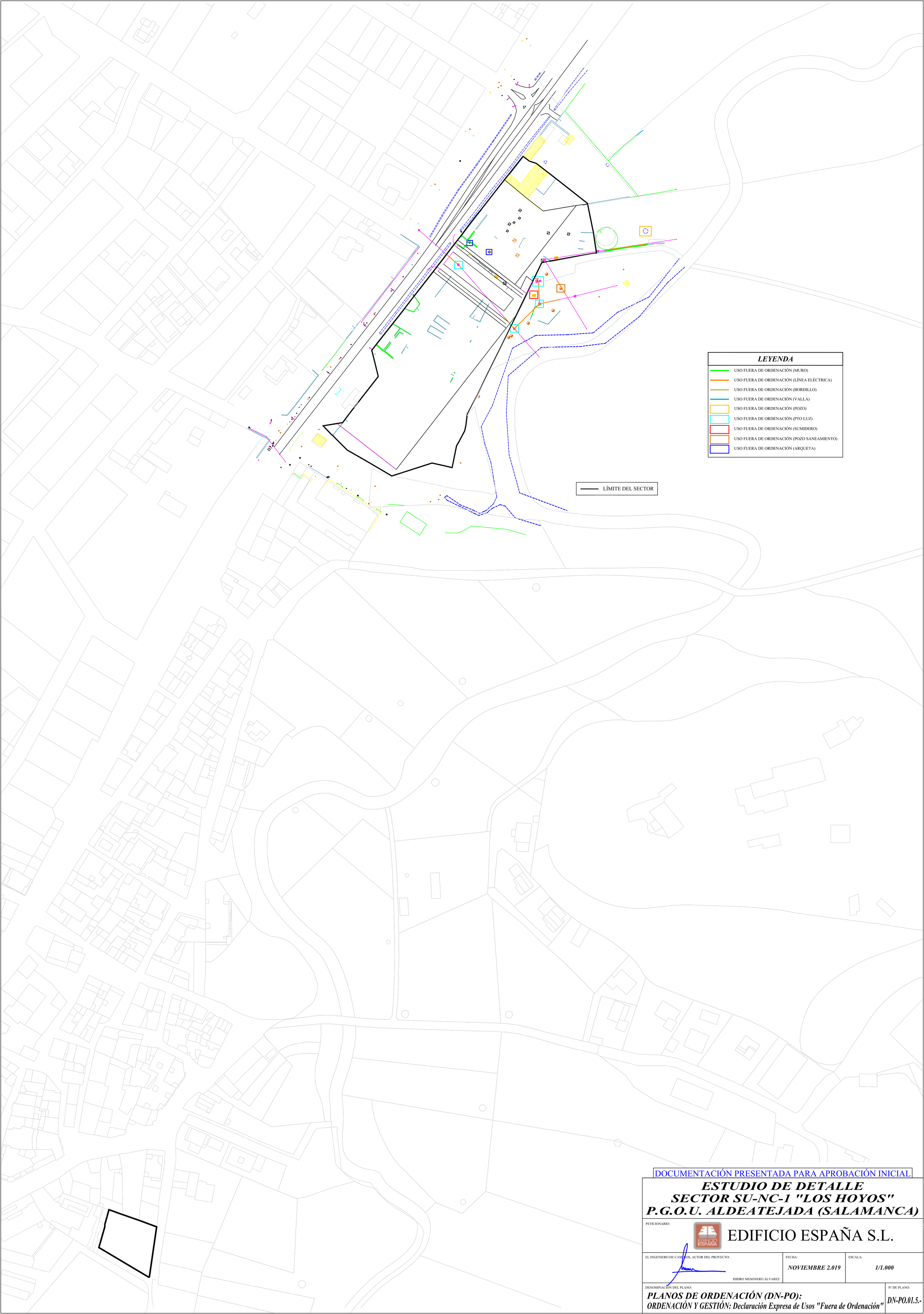

DOCUMENTACIÓN PRESENTADA PARA APROBACIÓN INICIAL

ESTUDIO DE DETALLE
SECTOR SU-NC-1 "LOS HOYOS"
P.G.O.U. ALDEATEJADA (SALAMANCA)

PETICIONARIO: EDIFICIO ESPAÑA S.L.

EL INGENIERO DE CAMINOS, AUTOR DEL PROYECTO:	FECHA:	ESCALA:
ISIDRO MESONERO ÁLVAREZ	NOVIEMBRE 2.019	1/1.000

DENOMINACIÓN DEL PLANO:

PLANOS DE ORDENACIÓN (DN-PO):

ORDENACIÓN Y GESTIÓN: Declaración Expresa de Usos "Fuera de Ordenación"

Nº DE PLANO: DN-PO.01.5.-

DENOMINACIÓN PARCELA	SUPERFICIE PARCELA	USO PARCELA	EDIFICABILIDAD LUCRATIVA LIBRE	EDIFICABILIDAD LUCRATIVA PROTEGIDA	EDIFICABILIDAD LUCRATIVA TERCIARIA	EDIFICABILIDAD NO LUCRATIVA	Nº VIVIENDAS MÁXIMO	Nº VIVIENDAS MÍNIMO
M1	873,942 m² s	RESIDENCIAL	384,647 m² e	105,643 m² e	55,595 m² e	0,000 m² e	4 uds	1 uds
M2	2.368,530 m² s	RESIDENCIAL	440,129 m² e	1.126,122 m² e	157,432 m² e	0,000 m² e	13 uds	7 uds
M3	6.180,166 m² s	RESIDENCIAL	5.666,288 m² e	1.556,236 m² e	818,973 m² e	0,000 m² e	51 uds	20 uds
M4	912,923 m² s	ESPACIO LIBRE	0,000 m² e	0,000 m² e	0,000 m² e	0,000 m² e	0 uds	0 uds
M5	44,661 m² s	SERVICIOS URBANOS	0,000 m² e	0,000 m² e	0,000 m² e	0,000 m² e	0 uds	0 uds
M6	1.881,612 m² s	ESPACIO LIBRE	0,000 m² e	0,000 m² e	0,000 m² e	0,000 m² e	0 uds	0 uds
M7	1.000,000 m² s	SS.GG.	0,000 m² e	0,000 m² e	0,000 m² e	0,000 m² e	0 uds	0 uds
Σ SUPERFICIE =	**13.261,834 m² s**							
		ΣEDIFICABILIDAD LUCRATIVA LIBRE =	**6.491,064 m² e**					
			ΣEDIFICABILIDAD LUCRATIVA PROTEGIDA =	**2.788,001 m² e**				
				Σ EDIFICABILIDAD LUCRATIVA TERCIARIA =	**1.032,000 m² e**			
					Σ EDIFICABILIDAD NO LUCRATIVA =	**0,000 m² e**		
						ΣNº MÁXIMO =	**68 uds**	
							ΣNº MÍNIMO =	**28 uds**

Σ SUPERFICIE VIARIO =	**1.486,251 m² s**
.- Calzadas	502,388 m² s
.- Aceras	278,777 m² s
.- Aparcamientos	705,086 m² s
Σ SUPERFICIE TOTAL SECTOR =	**14.748,085 m² s**

NOTA: ESTA SUPERPOSICIÓN NO ES EXACTA POR LA INDEFINICIÓN DE LA ORTOFOTO, ES UNA SIMPLE APROXIMACIÓN

DOCUMENTACIÓN PRESENTADA PARA APROBACIÓN INICIAL

ESTUDIO DE DETALLE
SECTOR SU-NC-1 "LOS HOYOS"
P.G.O.U. ALDEATEJADA (SALAMANCA)

PETICIONARIO: EDIFICIO ESPAÑA S.L.

EL INGENIERO DE CAMINOS, AUTOR DEL PROYECTO: ISIDRO MESONERO ÁLVAREZ

FECHA: *NOVIEMBRE 2.019*

ESCALA: *1/1.000*

DENOMINACIÓN DEL PLANO:
PLANOS DE ORDENACIÓN:
ORDENACIÓN Y GESTIÓN: Superpuesto Ortofoto - Zonificación

Nº DE PLANO: *DN-PO.01.6.-*

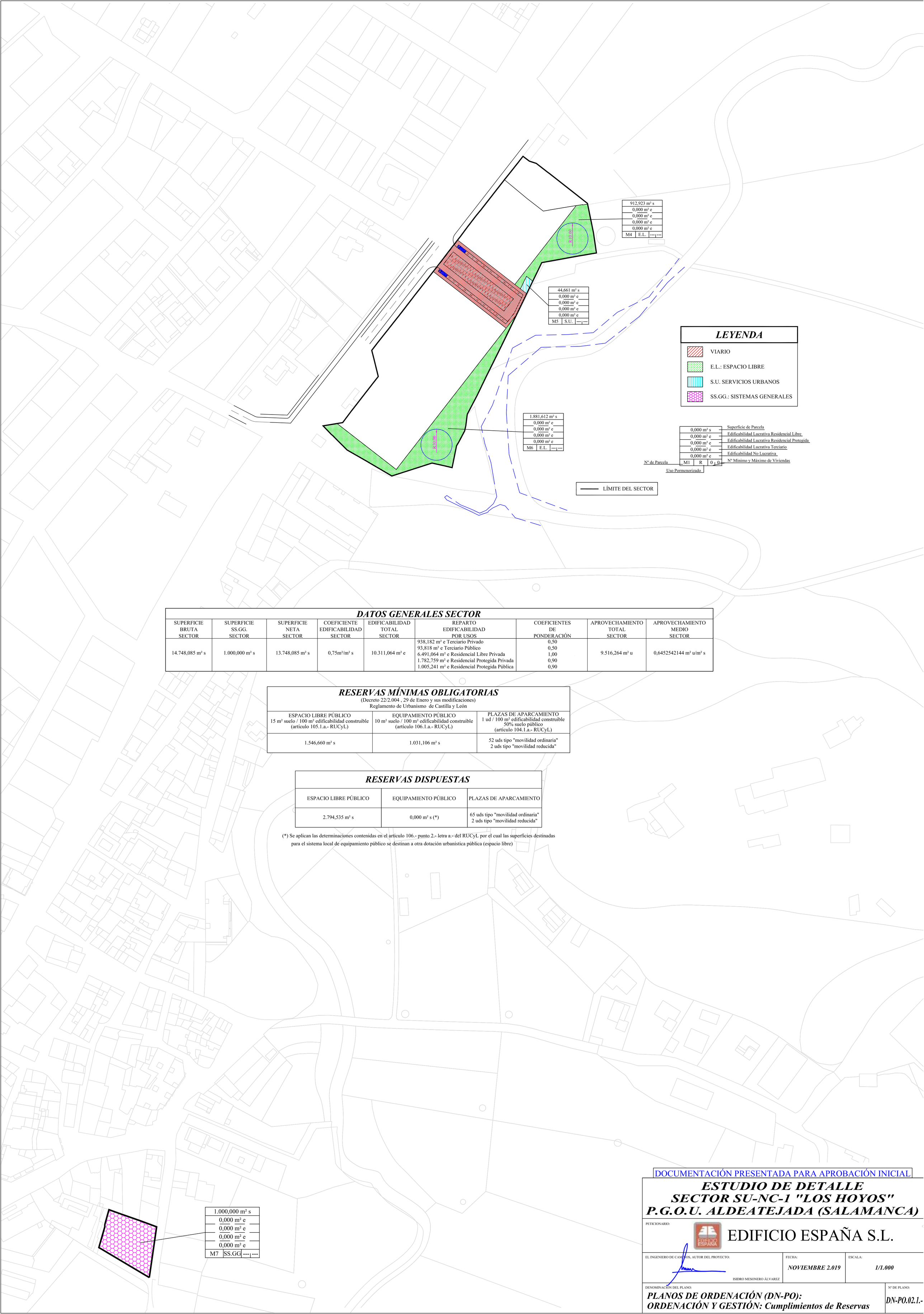

DATOS GENERALES SECTOR

SUPERFICIE BRUTA SECTOR	SUPERFICIE SS.GG. SECTOR	SUPERFICIE NETA SECTOR	COEFICIENTE EDIFICABILIDAD SECTOR	EDIFICABILIDAD TOTAL SECTOR	REPARTO EDIFICABILIDAD POR USOS	COEFICIENTES DE PONDERACIÓN	APROVECHAMIENTO TOTAL SECTOR	APROVECHAMIENTO MEDIO SECTOR
14.748,085 m² s	1.000,000 m² s	13.748,085 m² s	0,75m²/m² s	10.311,064 m² e	938,182 m² e Terciario Privado 93,818 m² e Terciario Público 6.491,064 m² e Residencial Libre Privada 1.782,759 m² e Residencial Protegida Privada 1.005,241 m² e Residencial Protegida Pública	0,50 0,50 1,00 0,90 0,90	9.516,264 m² u	0,6452542144 m² u/m² s

RESERVAS MÍNIMAS OBLIGATORIAS

(Decreto 22/2.004 , 29 de Enero y sus modificaciones)
Reglamento de Urbanismo de Castilla y León

ESPACIO LIBRE PÚBLICO 15 m² suelo / 100 m² edificabilidad construible (artículo 105.1.a.- RUCyL)	EQUIPAMIENTO PÚBLICO 10 m² suelo / 100 m² edificabilidad construible (artículo 106.1.a.- RUCyL)	PLAZAS DE APARCAMIENTO 1 ud / 100 m² edificabilidad construible 50% suelo público (artículo 104.1.a.- RUCyL)
1.546,660 m² s	1.031,106 m² s	52 uds tipo "movilidad ordinaria" 2 uds tipo "movilidad reducida"

RESERVAS DISPUESTAS

ESPACIO LIBRE PÚBLICO	EQUIPAMIENTO PÚBLICO	PLAZAS DE APARCAMIENTO
2.794,535 m² s	0,000 m² s (*)	65 uds tipo "movilidad ordinaria" 2 uds tipo "movilidad reducida"

(*) Se aplican las determinaciones contenidas en el artículo 106.- punto 2.- letra a.- del RUCyL por el cual las superficies destinadas para el sistema local de equipamiento público se destinan a otra dotación urbanística pública (espacio libre)

DOCUMENTACIÓN PRESENTADA PARA APROBACIÓN INICIAL

ESTUDIO DE DETALLE
SECTOR SU-NC-1 "LOS HOYOS"
P.G.O.U. ALDEATEJADA (SALAMANCA)

PETICIONARIO: EDIFICIO ESPAÑA S.L.

EL INGENIERO DE CAMINOS, AUTOR DEL PROYECTO: ISIDRO MESONERO ÁLVAREZ

FECHA: *NOVIEMBRE 2.019*

ESCALA: *1/1.000*

DENOMINACIÓN DEL PLANO:
PLANOS DE ORDENACIÓN (DN-PO):
ORDENACIÓN Y GESTIÓN: Cumplimientos de Reservas

Nº DE PLANO: *DN-PO.02.1.-*

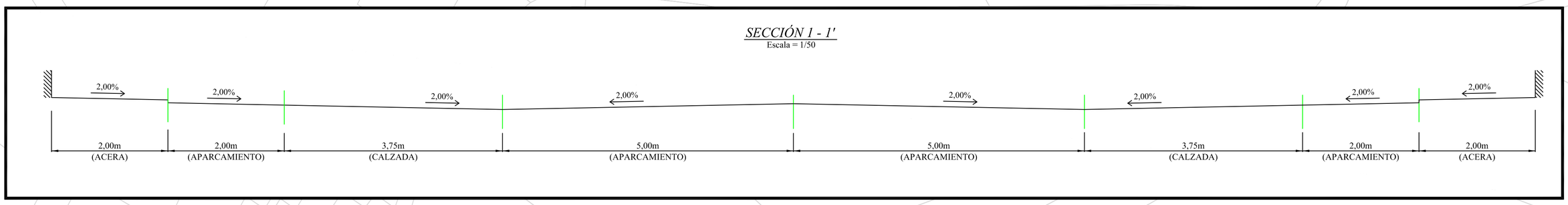

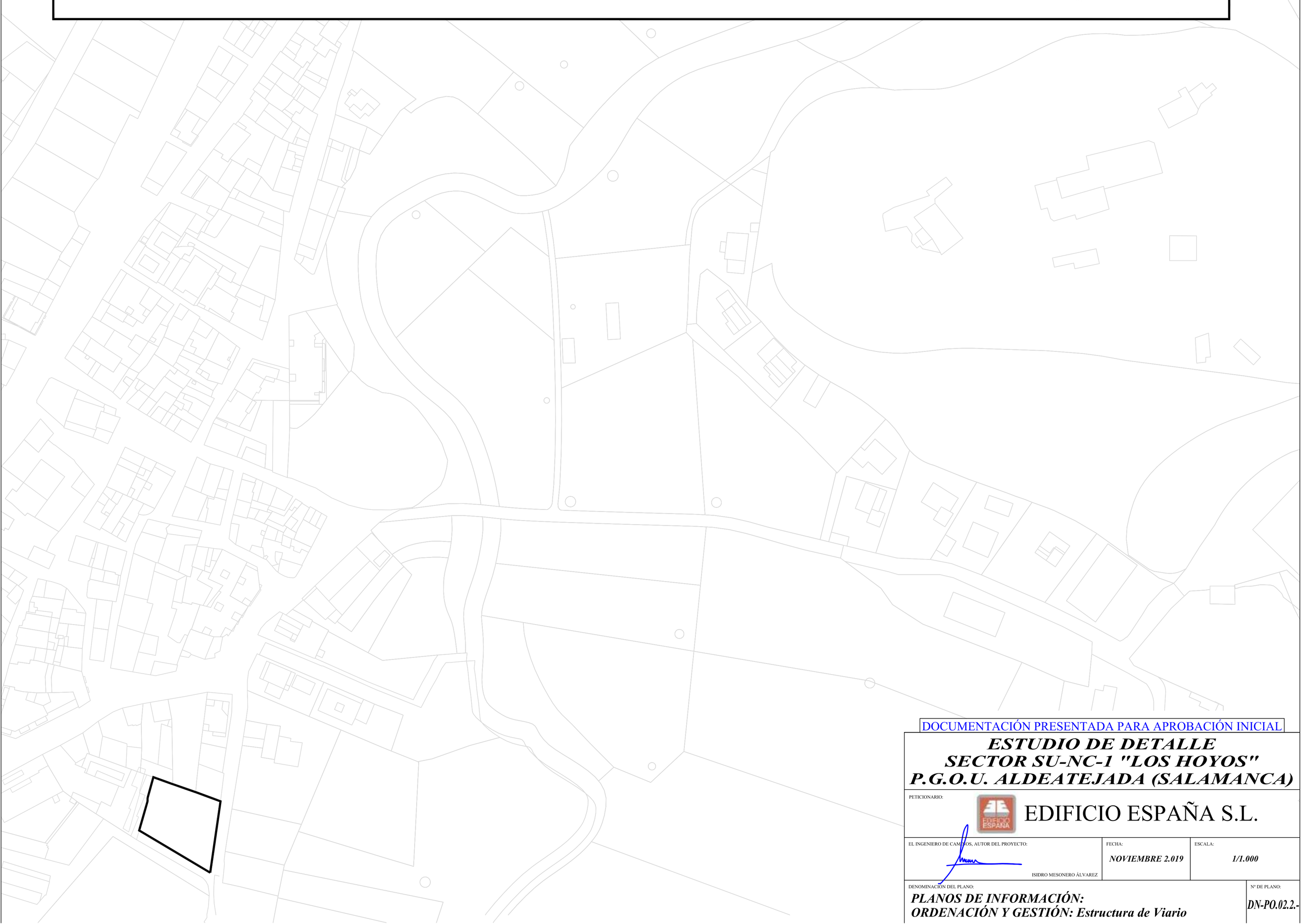

DOCUMENTACIÓN PRESENTADA PARA APROBACIÓN INICIAL

ESTUDIO DE DETALLE
SECTOR SU-NC-1 "LOS HOYOS"
P.G.O.U. ALDEATEJADA (SALAMANCA)

PETICIONARIO: EDIFICIO ESPAÑA S.L.

EL INGENIERO DE CAMINOS, AUTOR DEL PROYECTO:	FECHA:	ESCALA:
ISIDRO MESONERO ÁLVAREZ	*NOVIEMBRE 2.019*	*1/1.000*

DENOMINACIÓN DEL PLANO:	Nº DE PLANO:
PLANOS DE INFORMACIÓN: ***ORDENACIÓN Y GESTIÓN: Estructura de Viario***	***DN-PO.02.2.-***

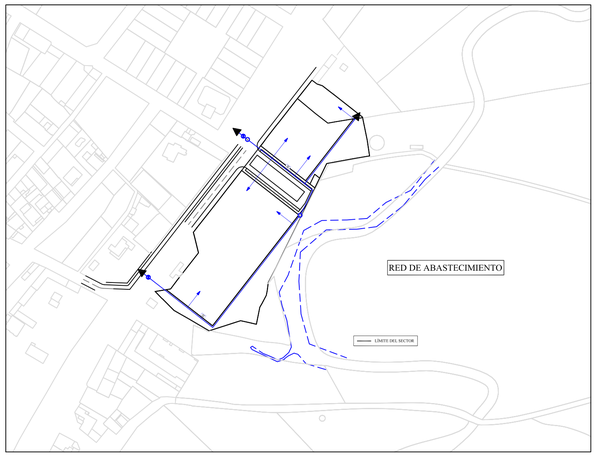

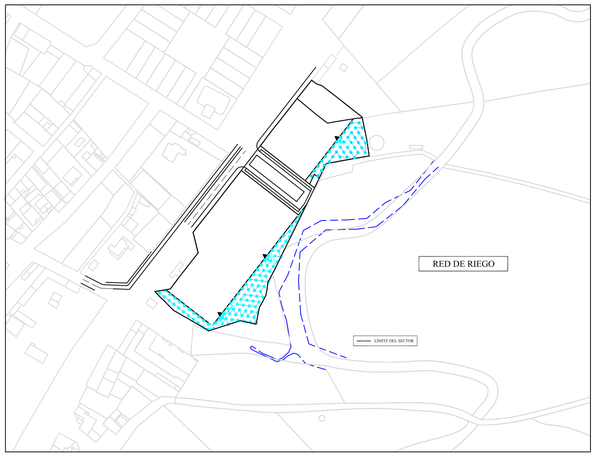

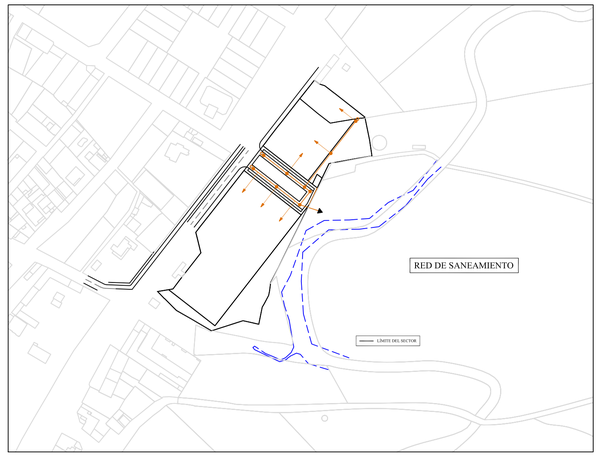

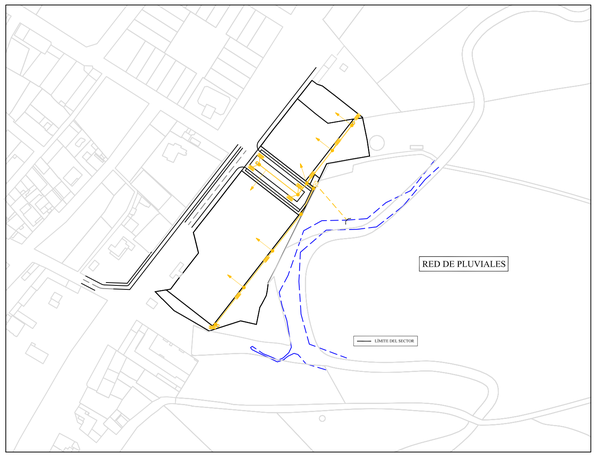

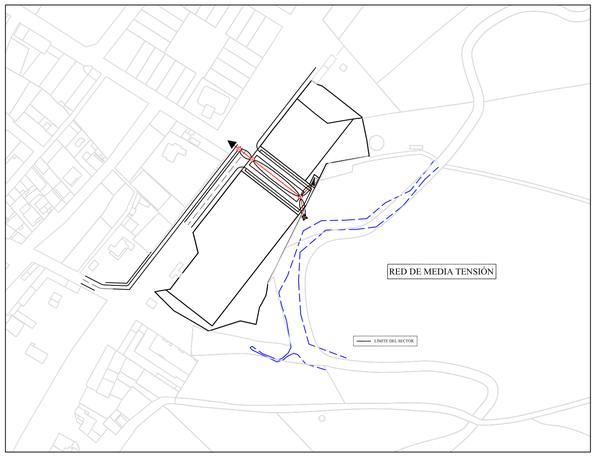

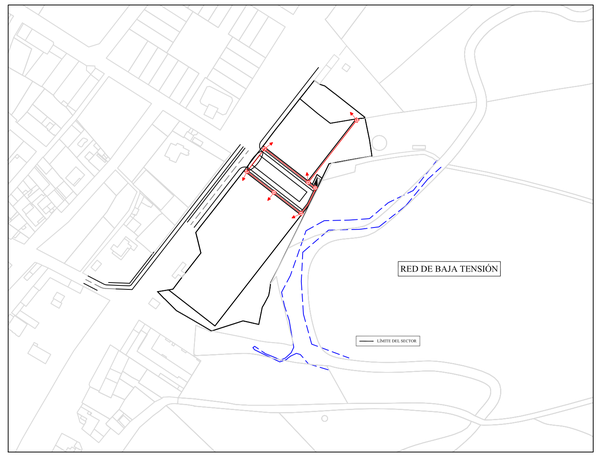

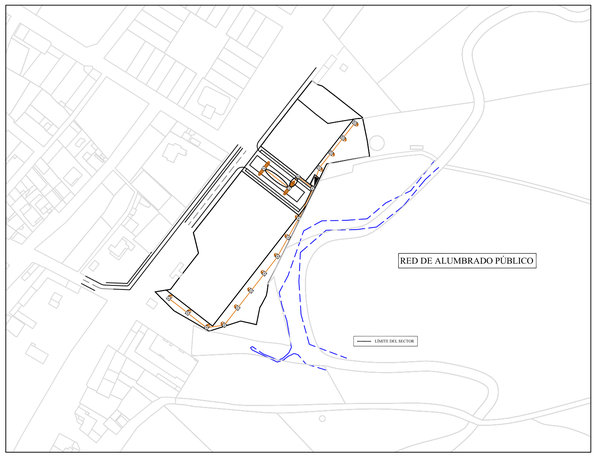

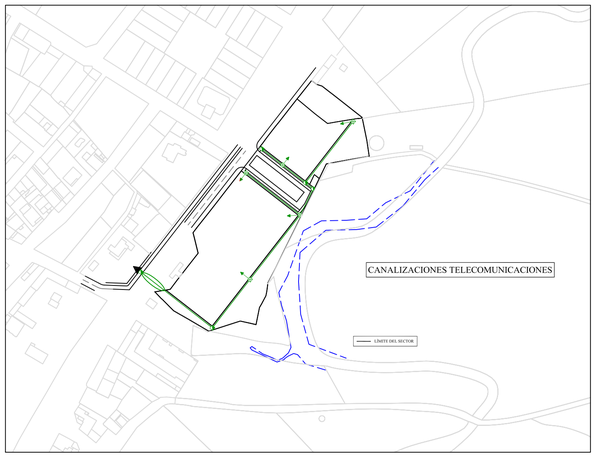

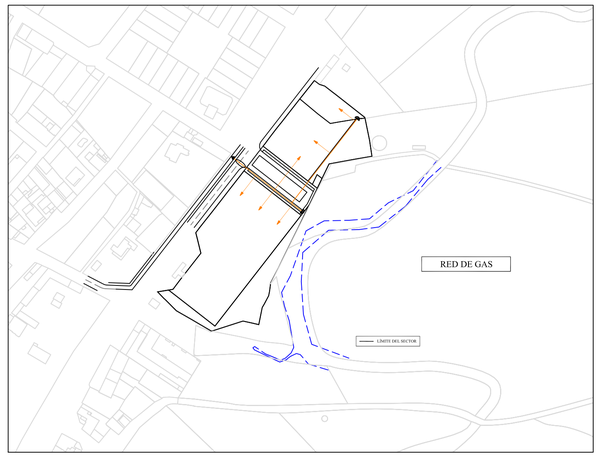

DOCUMENTACIÓN PRESENTADA PARA APROBACIÓN INICIAL

ESTUDIO DE DETALLE
SECTOR SU-NC-1 "LOS HOYOS"
P.G.O.U. ALDEATEJADA (SALAMANCA)

PETICIONARIO: EDIFICIO ESPAÑA S.L.

EL INGENIERO DE CAMINOS, AUTOR DEL PROYECTO:	FECHA:	ESCALA:
ISIDRO MESONERO ÁLVAREZ	*NOVIEMBRE 2.019*	*1/2.500*

DENOMINACIÓN DEL PLANO:	Nº DE PLANO:
PLANOS DE ORDENACIÓN (DN-PO): DOTACIONES URBANÍSTICAS: Esquema General de Redes	*DN-PO.02.3.1.-*

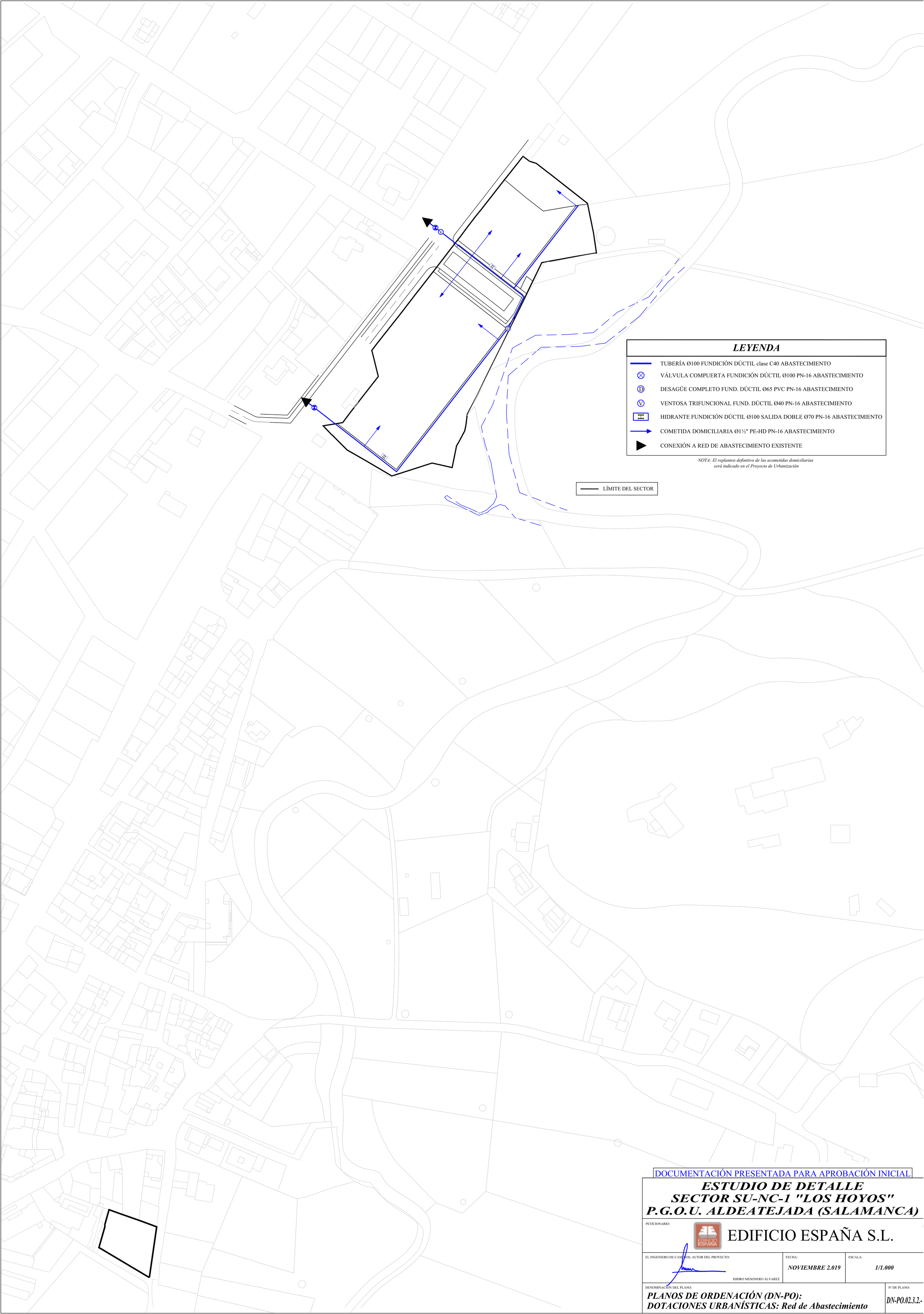

DOCUMENTACIÓN PRESENTADA PARA APROBACIÓN INICIAL

ESTUDIO DE DETALLE
SECTOR SU-NC-1 "LOS HOYOS"
P.G.O.U. ALDEATEJADA (SALAMANCA)

PETICIONARIO: EDIFICIO ESPAÑA S.L.

EL INGENIERO DE CAMINOS, AUTOR DEL PROYECTO:	FECHA:	ESCALA:
ISIDRO MESONERO ÁLVAREZ	NOVIEMBRE 2.019	1/1.000

DENOMINACIÓN DEL PLANO:	Nº DE PLANO:
PLANOS DE ORDENACIÓN (DN-PO): DOTACIONES URBANÍSTICAS: Red de Abastecimiento	DN-PO.02.3.2.-

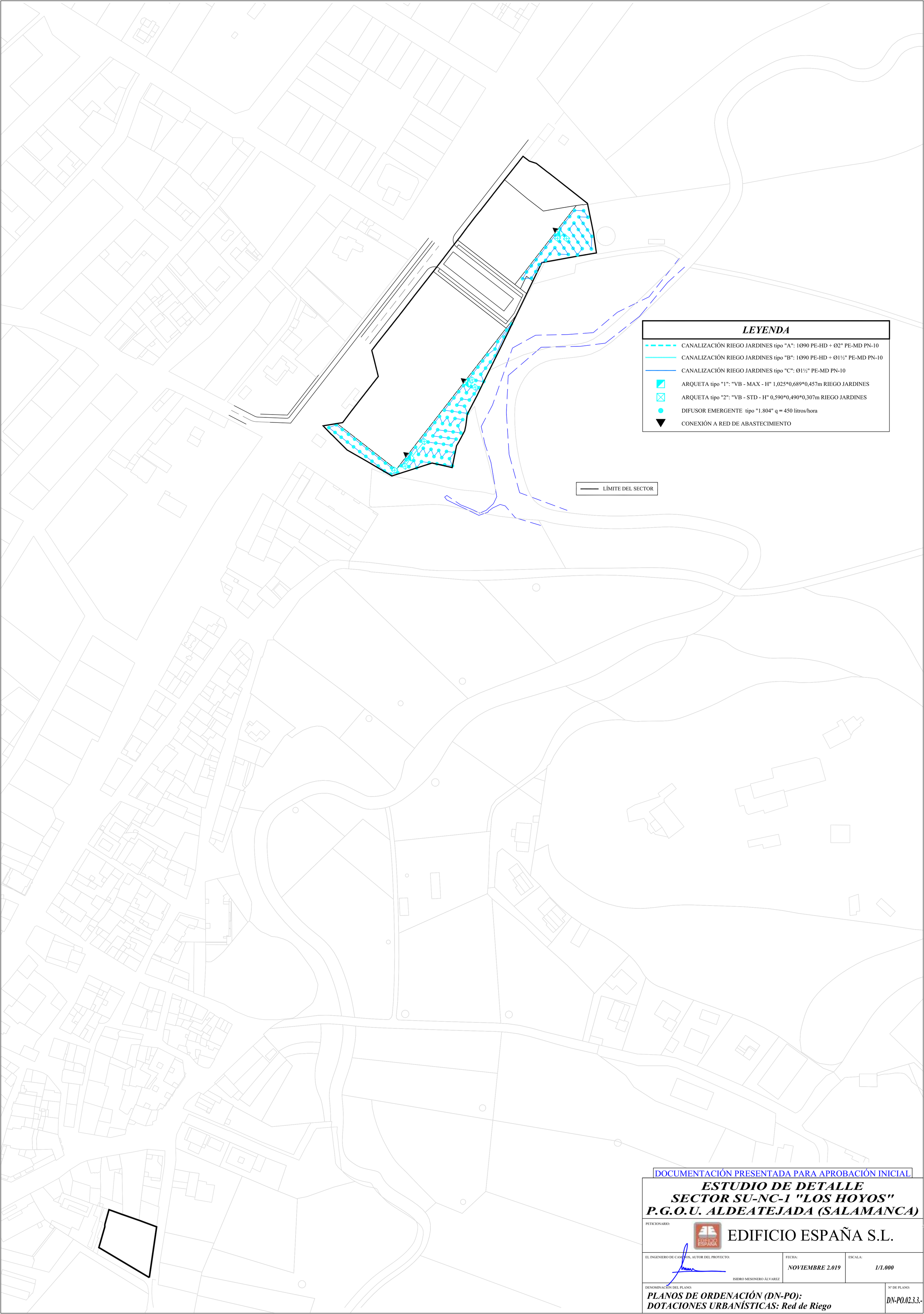

DOCUMENTACIÓN PRESENTADA PARA APROBACIÓN INICIAL

ESTUDIO DE DETALLE
SECTOR SU-NC-1 "LOS HOYOS"
P.G.O.U. ALDEATEJADA (SALAMANCA)

PETICIONARIO: EDIFICIO ESPAÑA S.L.

EL INGENIERO DE CAMINOS, AUTOR DEL PROYECTO:	FECHA:	ESCALA:
ISIDRO MESONERO ÁLVAREZ	NOVIEMBRE 2.019	1/1.000

DENOMINACIÓN DEL PLANO:	Nº DE PLANO:
PLANOS DE ORDENACIÓN (DN-PO): DOTACIONES URBANÍSTICAS: Red de Riego	DN-PO.02.3.3.-

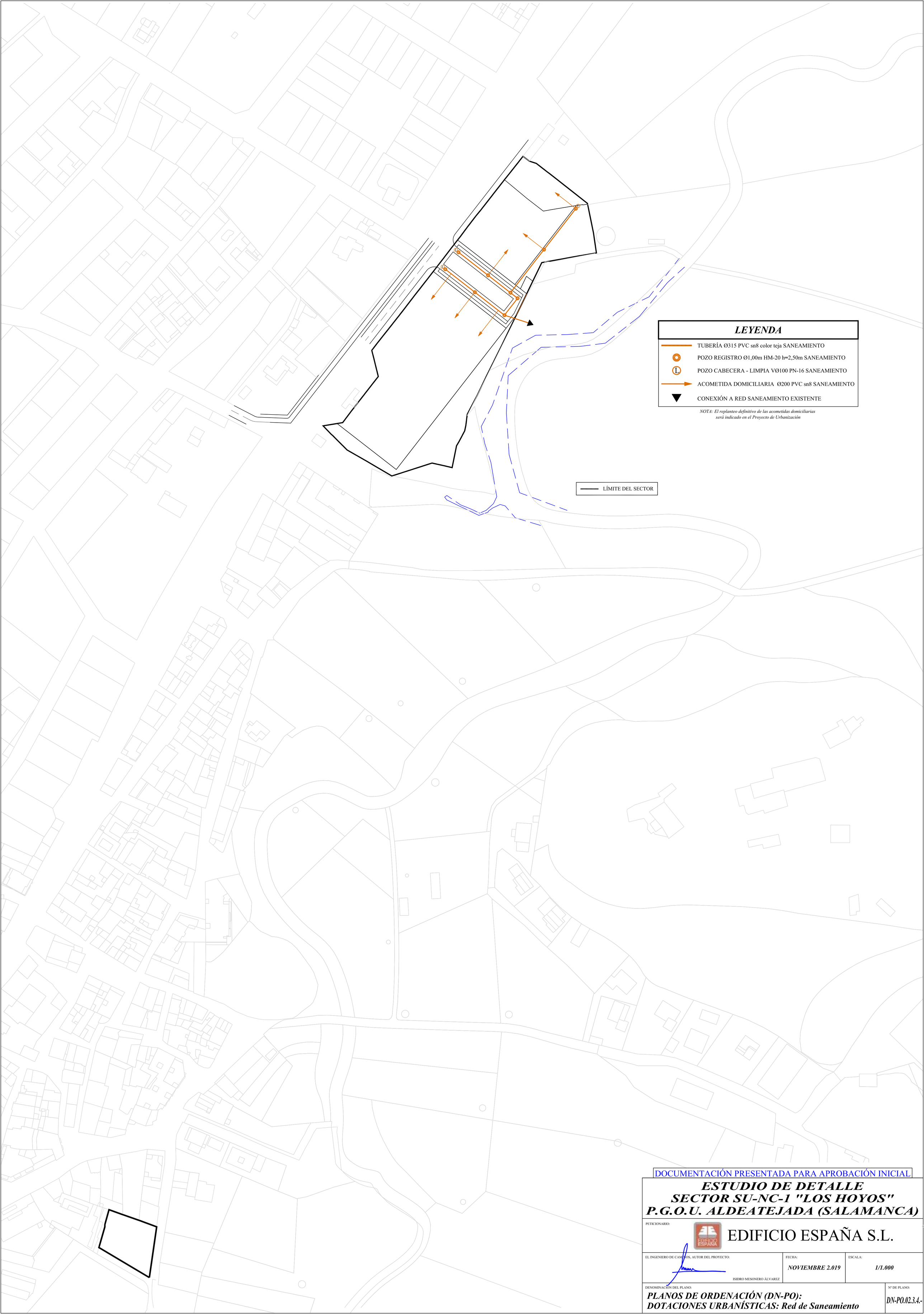

DOCUMENTACIÓN PRESENTADA PARA APROBACIÓN INICIAL

ESTUDIO DE DETALLE
SECTOR SU-NC-1 "LOS HOYOS"
P.G.O.U. ALDEATEJADA (SALAMANCA)

PETICIONARIO: EDIFICIO ESPAÑA S.L.

EL INGENIERO DE CAMINOS, AUTOR DEL PROYECTO:	FECHA:	ESCALA:
ISIDRO MESONERO ÁLVAREZ	NOVIEMBRE 2.019	1/1.000

DENOMINACIÓN DEL PLANO:	Nº DE PLANO:
PLANOS DE ORDENACIÓN (DN-PO): DOTACIONES URBANÍSTICAS: Red de Saneamiento	DN-PO.02.3.4.-

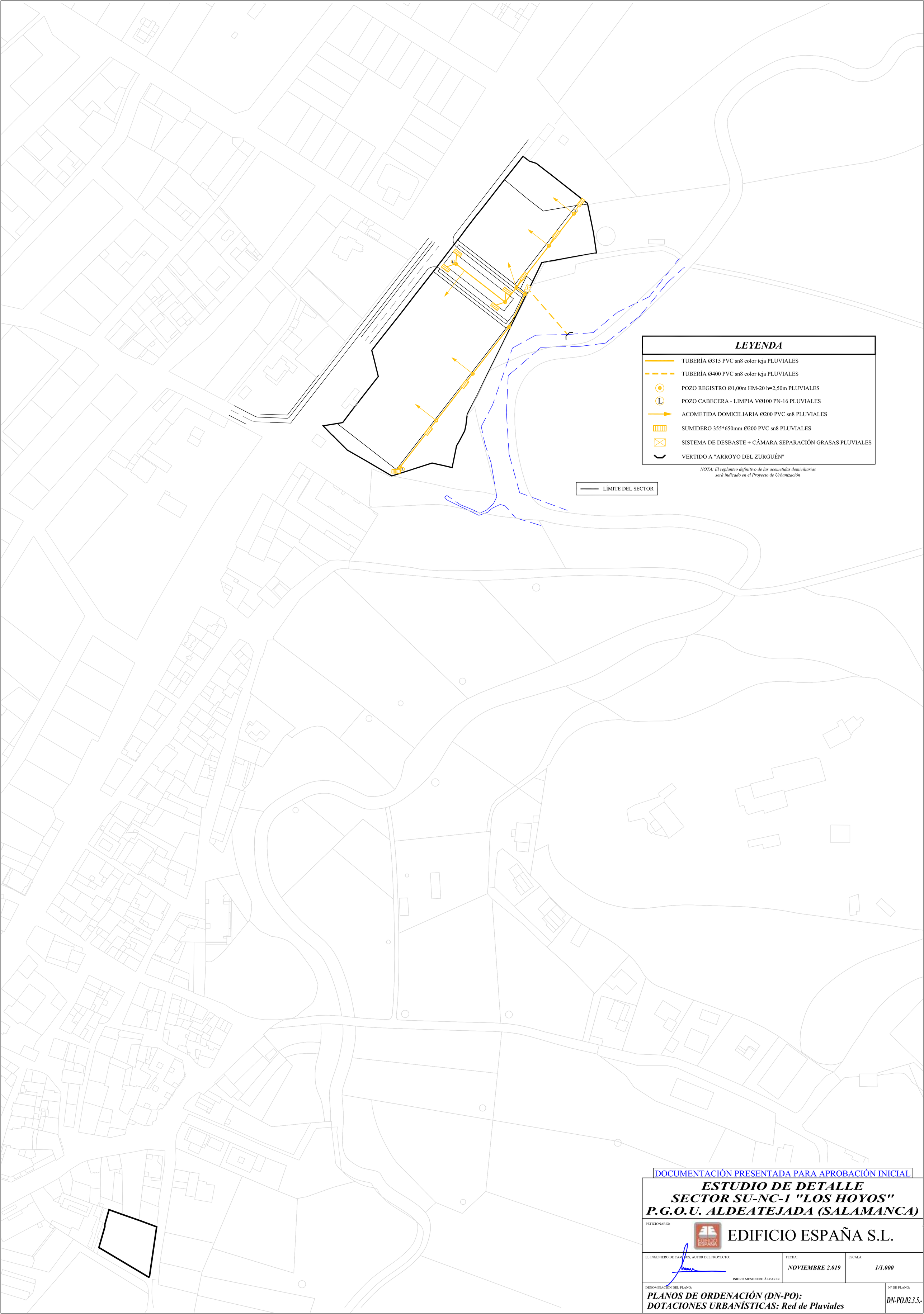
LEYENDA
TUBERÍA Ø315 PVC sn8 color teja PLUVIALES
TUBERÍA Ø400 PVC sn8 color teja PLUVIALES
POZO REGISTRO Ø1,00m HM-20 h=2,50m PLUVIALES
POZO CABECERA - LIMPIA VØ100 PN-16 PLUVIALES
ACOMETIDA DOMICILIARIA Ø200 PVC sn8 PLUVIALES
SUMIDERO 355*650mm Ø200 PVC sn8 PLUVIALES
SISTEMA DE DESBASTE + CÁMARA SEPARACIÓN GRASAS PLUVIALES
VERTIDO A "ARROYO DEL ZURGUÉN"
NOTA: El replanteo definitivo de las acometidas domiciliarias
será indicado en el Proyecto de Urbanización
LÍMITE DEL SECTOR
DOCUMENTACIÓN PRESENTADA PARA APROBACIÓN INICIAL
ESTUDIO DE DETALLE
SECTOR SU-NC-1 "LOS HOYOS"
P.G.O.U. ALDEATEJADA (SALAMANCA)
PETICIONARIO:
EDIFICIO ESPAÑA S.L.
EL INGENIERO DE CAMINOS, AUTOR DEL PROYECTO:
ISIDRO MESONERO ÁLVAREZ
FECHA:
NOVIEMBRE 2.019
ESCALA:
1/1.000
DENOMINACIÓN DEL PLANO:
PLANOS DE ORDENACIÓN (DN-PO):
DOTACIONES URBANÍSTICAS: Red de Pluviales
Nº DE PLANO:
DN-PO.02.3.5.-

LEYENDA

- CANALIZACIÓN ELÉCTRICA M.T. 2Ø200 + 1MTT 4Ø40mm PE-HD BAJO ACERA
- CANALIZACIÓN ELÉCTRICA M.T. 2Ø200 + 1MTT 4Ø40mm PE-HD BAJO CALZADA
- ARQUETA ELÉCTRICA M.T. TRONCOCÓNICA PREFABRICADA tapa "M2/T2"
- CENTRO DE TRANSFORMACIÓN PREFABRICADO SUBTERRÁNEO 1 TRAFO 250KVAS
- TORRE METÁLICA FINAL DE LÍNEA C-2.000/12
- CONEXIÓN A RED ELÉCTRICA M.T. EXISTENTE + DESMONTAJE POSTE FINAL DE LÍNEA ACTUAL

LÍMITE DEL SECTOR

DOCUMENTACIÓN PRESENTADA PARA APROBACIÓN INICIAL

ESTUDIO DE DETALLE
SECTOR SU-NC-1 "LOS HOYOS"
P.G.O.U. ALDEATEJADA (SALAMANCA)

PETICIONARIO: EDIFICIO ESPAÑA S.L.

EL INGENIERO DE CAMINOS, AUTOR DEL PROYECTO:	FECHA:	ESCALA:
ISIDRO MESONERO ÁLVAREZ	*NOVIEMBRE 2.019*	*1/1.000*

DENOMINACIÓN DEL PLANO:

PLANOS DE ORDENACIÓN (DN-PO):

DOTACIONES URBANÍSTICAS: SUMINISTRO DE ENERGÍA ELÉCTRICA: Red de Media Tensión (M.T.)

Nº DE PLANO: *DN-PO.02.3.6.1.-*

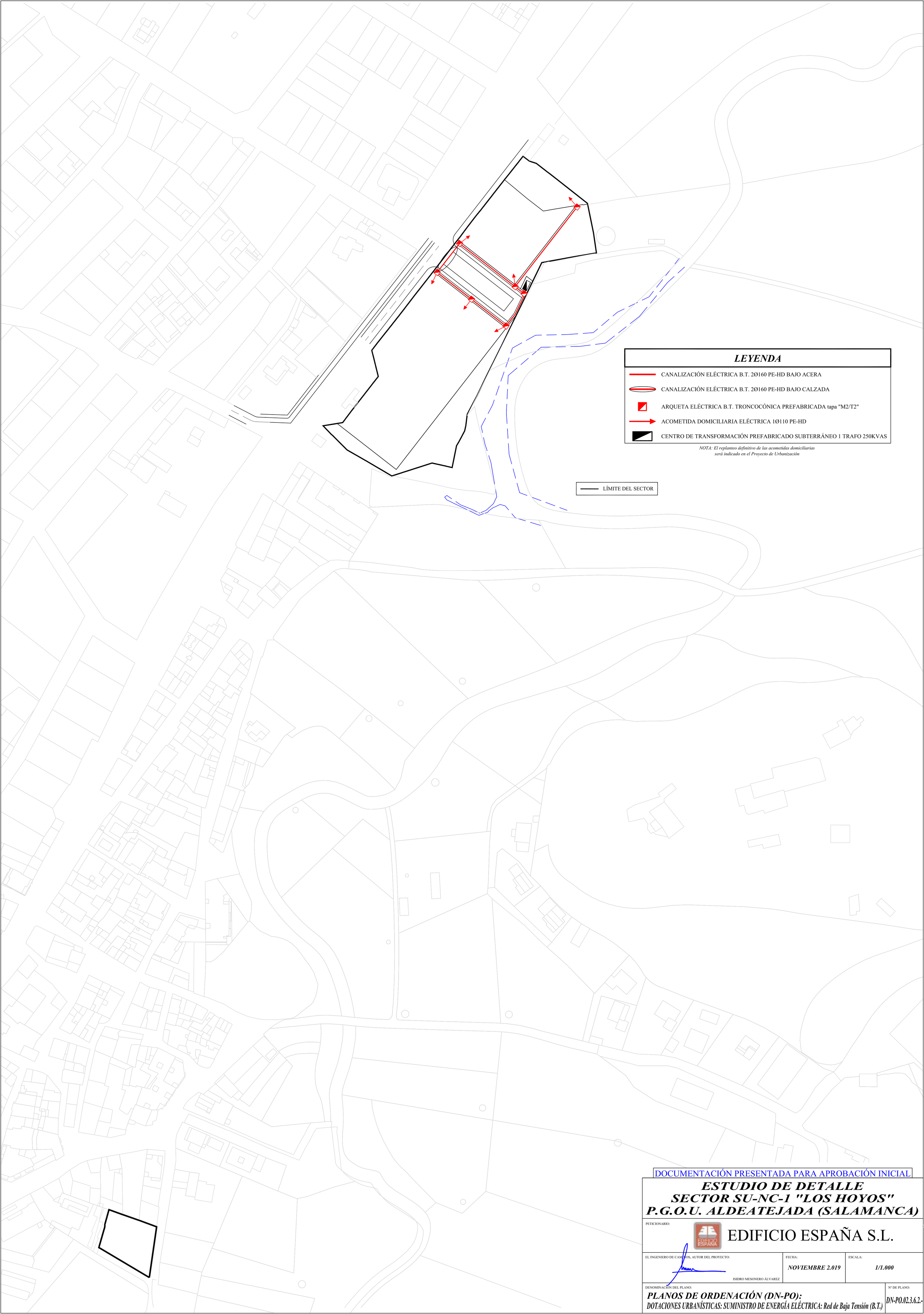

DOCUMENTACIÓN PRESENTADA PARA APROBACIÓN INICIAL

ESTUDIO DE DETALLE
SECTOR SU-NC-1 "LOS HOYOS"
P.G.O.U. ALDEATEJADA (SALAMANCA)

PETICIONARIO: EDIFICIO ESPAÑA S.L.

EL INGENIERO DE CAMINOS, AUTOR DEL PROYECTO:	FECHA:	ESCALA:
ISIDRO MESONERO ÁLVAREZ	NOVIEMBRE 2.019	1/1.000

DENOMINACIÓN DEL PLANO:

PLANOS DE ORDENACIÓN (DN-PO):

DOTACIONES URBANÍSTICAS: SUMINISTRO DE ENERGÍA ELÉCTRICA: Red de Baja Tensión (B.T.)

Nº DE PLANO: DN-PO.02.3.6.2.-

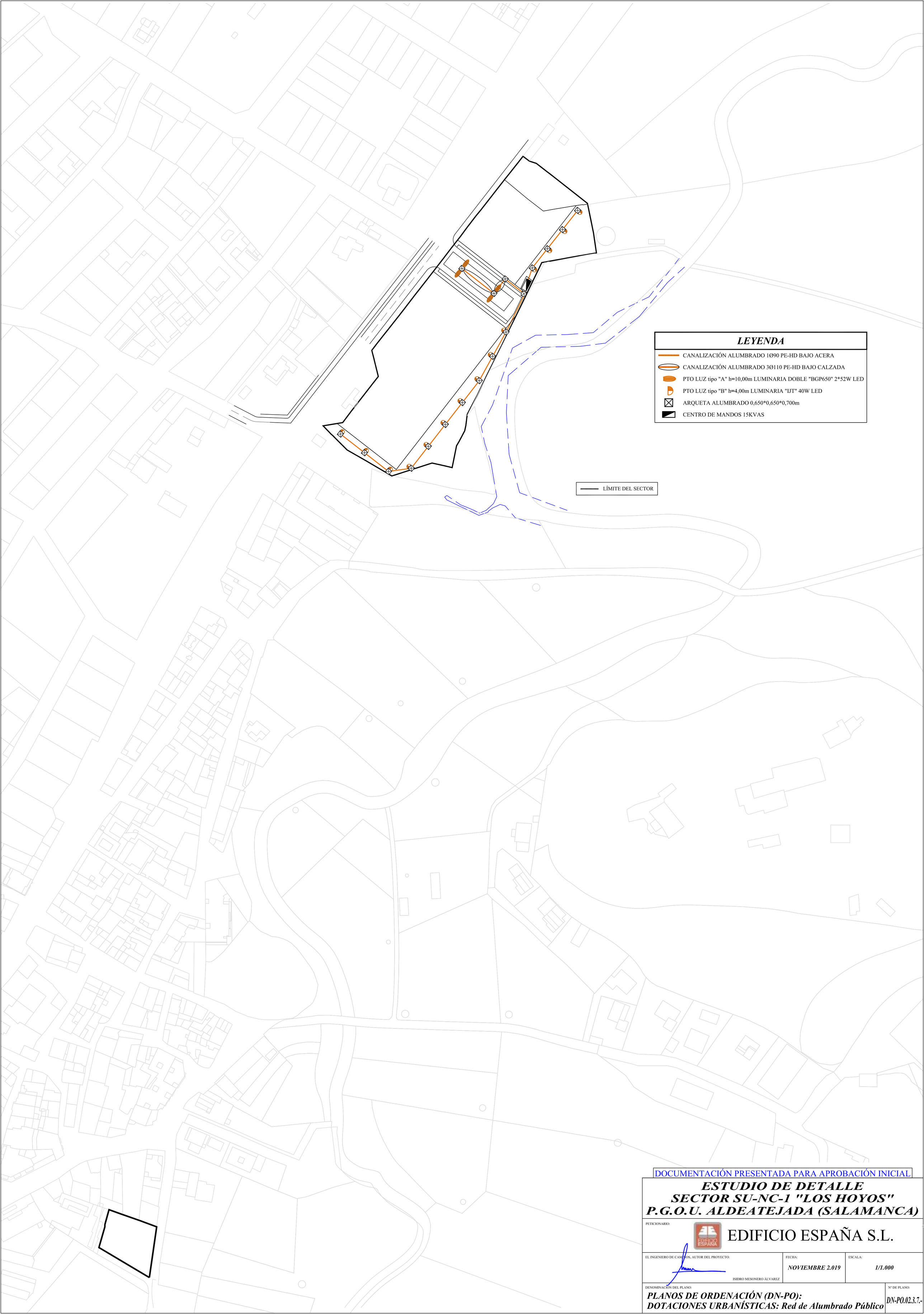

DOCUMENTACIÓN PRESENTADA PARA APROBACIÓN INICIAL

ESTUDIO DE DETALLE
SECTOR SU-NC-1 "LOS HOYOS"
P.G.O.U. ALDEATEJADA (SALAMANCA)

PETICIONARIO: EDIFICIO ESPAÑA S.L.

EL INGENIERO DE CAMINOS, AUTOR DEL PROYECTO:	FECHA:	ESCALA:
ISIDRO MESONERO ÁLVAREZ	*NOVIEMBRE 2.019*	*1/1.000*

DENOMINACIÓN DEL PLANO:	Nº DE PLANO:
PLANOS DE ORDENACIÓN (DN-PO): ***DOTACIONES URBANÍSTICAS: Red de Alumbrado Público***	*DN-PO.02.3.7.-*

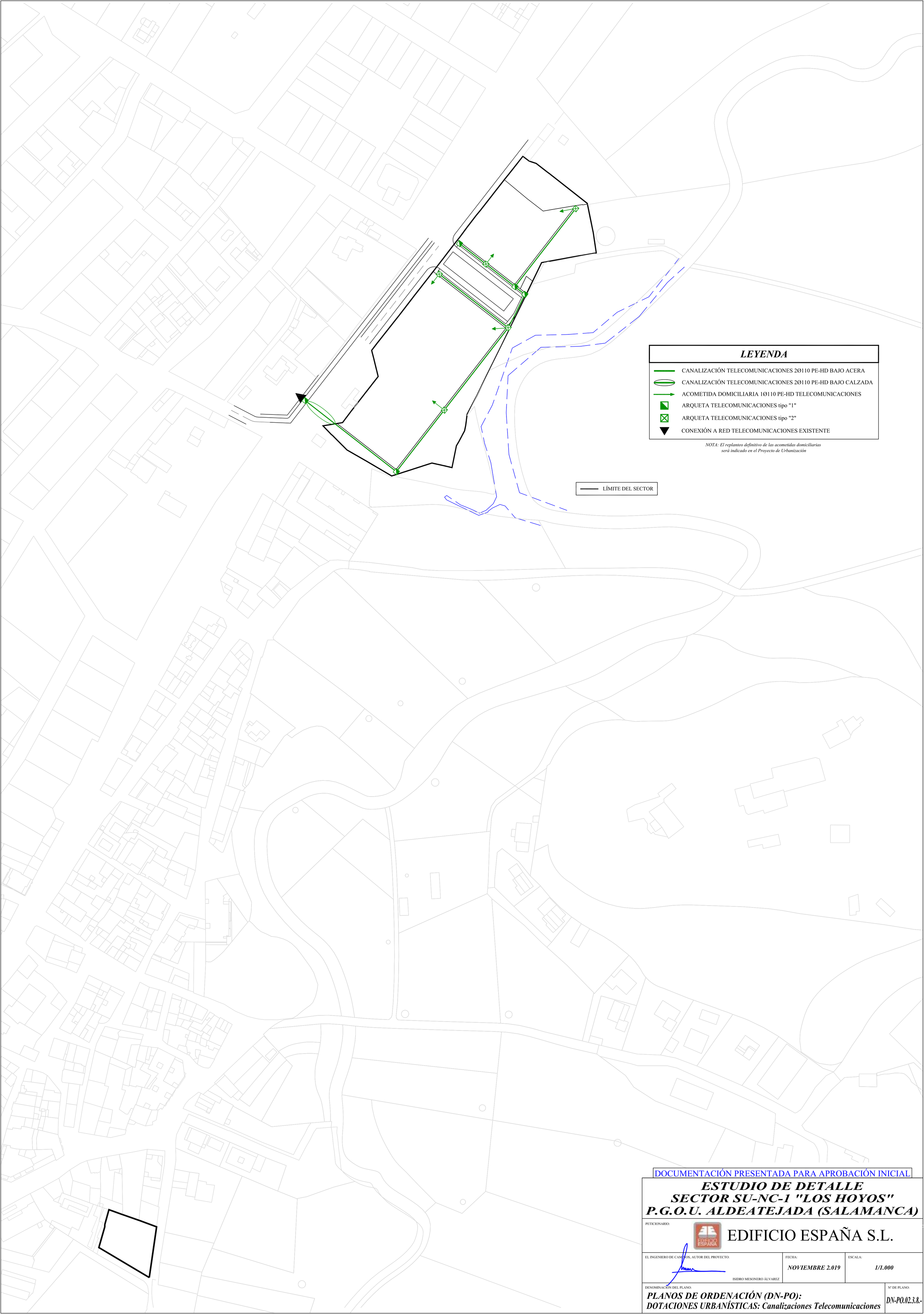

DOCUMENTACIÓN PRESENTADA PARA APROBACIÓN INICIAL

ESTUDIO DE DETALLE
SECTOR SU-NC-1 "LOS HOYOS"
P.G.O.U. ALDEATEJADA (SALAMANCA)

PETICIONARIO: EDIFICIO ESPAÑA S.L.

EL INGENIERO DE CAMINOS, AUTOR DEL PROYECTO:	FECHA:	ESCALA:
ISIDRO MESONERO ÁLVAREZ	NOVIEMBRE 2.019	1/1.000

DENOMINACIÓN DEL PLANO:
PLANOS DE ORDENACIÓN (DN-PO):
DOTACIONES URBANÍSTICAS: Canalizaciones Telecomunicaciones

Nº DE PLANO: DN-PO.02.3.8.-

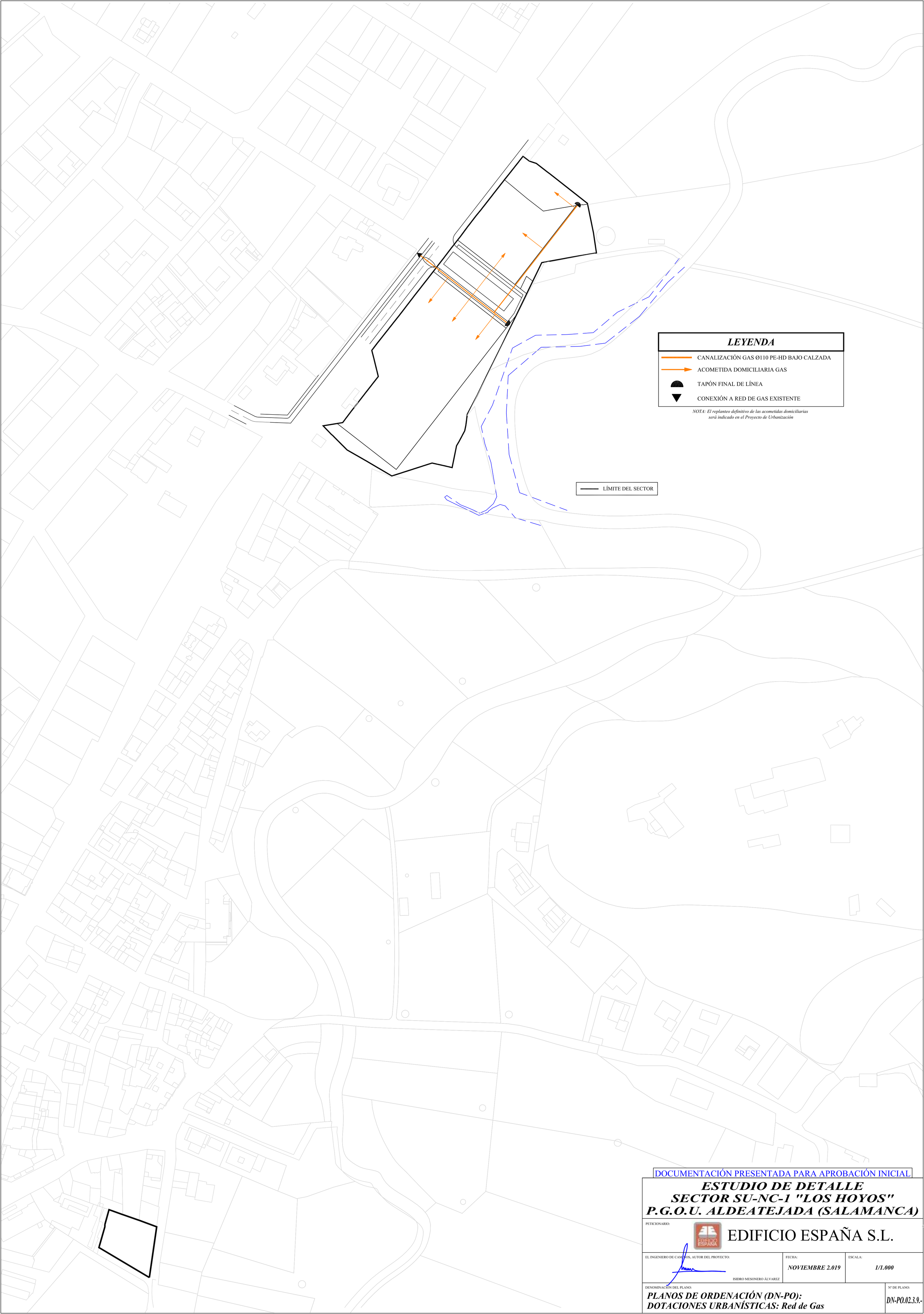

DOCUMENTACIÓN PRESENTADA PARA APROBACIÓN INICIAL

ESTUDIO DE DETALLE
SECTOR SU-NC-1 "LOS HOYOS"
P.G.O.U. ALDEATEJADA (SALAMANCA)

PETICIONARIO: EDIFICIO ESPAÑA S.L.

EL INGENIERO DE CAMINOS, AUTOR DEL PROYECTO:	FECHA:	ESCALA:
ISIDRO MESONERO ÁLVAREZ	NOVIEMBRE 2.019	1/1.000

DENOMINACIÓN DEL PLANO:
PLANOS DE ORDENACIÓN (DN-PO):
DOTACIONES URBANÍSTICAS: Red de Gas

Nº DE PLANO: DN-PO.02.3.9.-

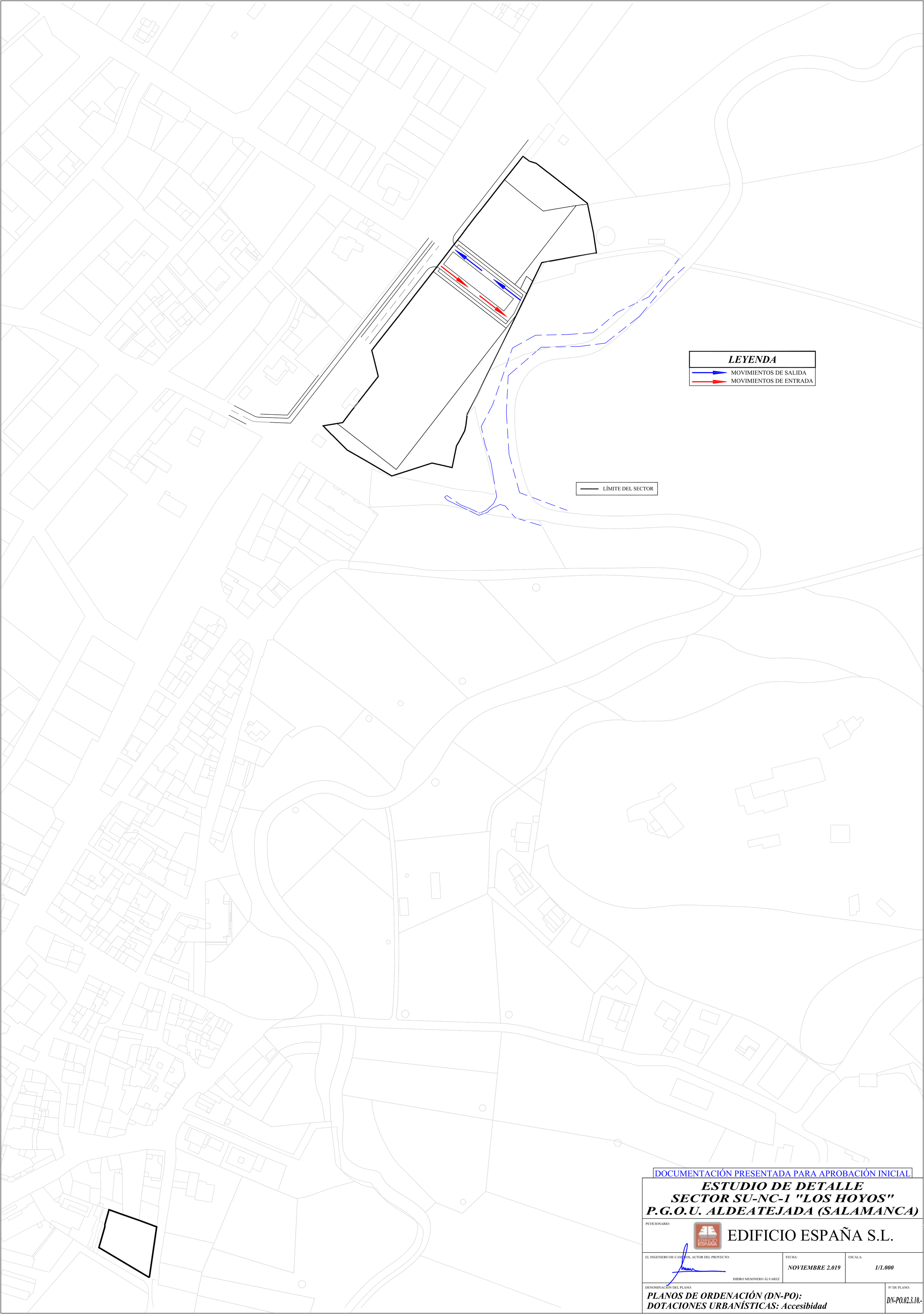

DOCUMENTACIÓN PRESENTADA PARA APROBACIÓN INICIAL

ESTUDIO DE DETALLE
SECTOR SU-NC-1 "LOS HOYOS"
P.G.O.U. ALDEATEJADA (SALAMANCA)

PETICIONARIO: EDIFICIO ESPAÑA S.L.

EL INGENIERO DE CAMINOS, AUTOR DEL PROYECTO:	FECHA:	ESCALA:
ISIDRO MESONERO ÁLVAREZ	*NOVIEMBRE 2.019*	*1/1.000*

DENOMINACIÓN DEL PLANO:	Nº DE PLANO:
PLANOS DE ORDENACIÓN (DN-PO): ***DOTACIONES URBANÍSTICAS: Accesibidad***	*DN-PO.02.3.10.-*

LÍMITE DEL SECTOR

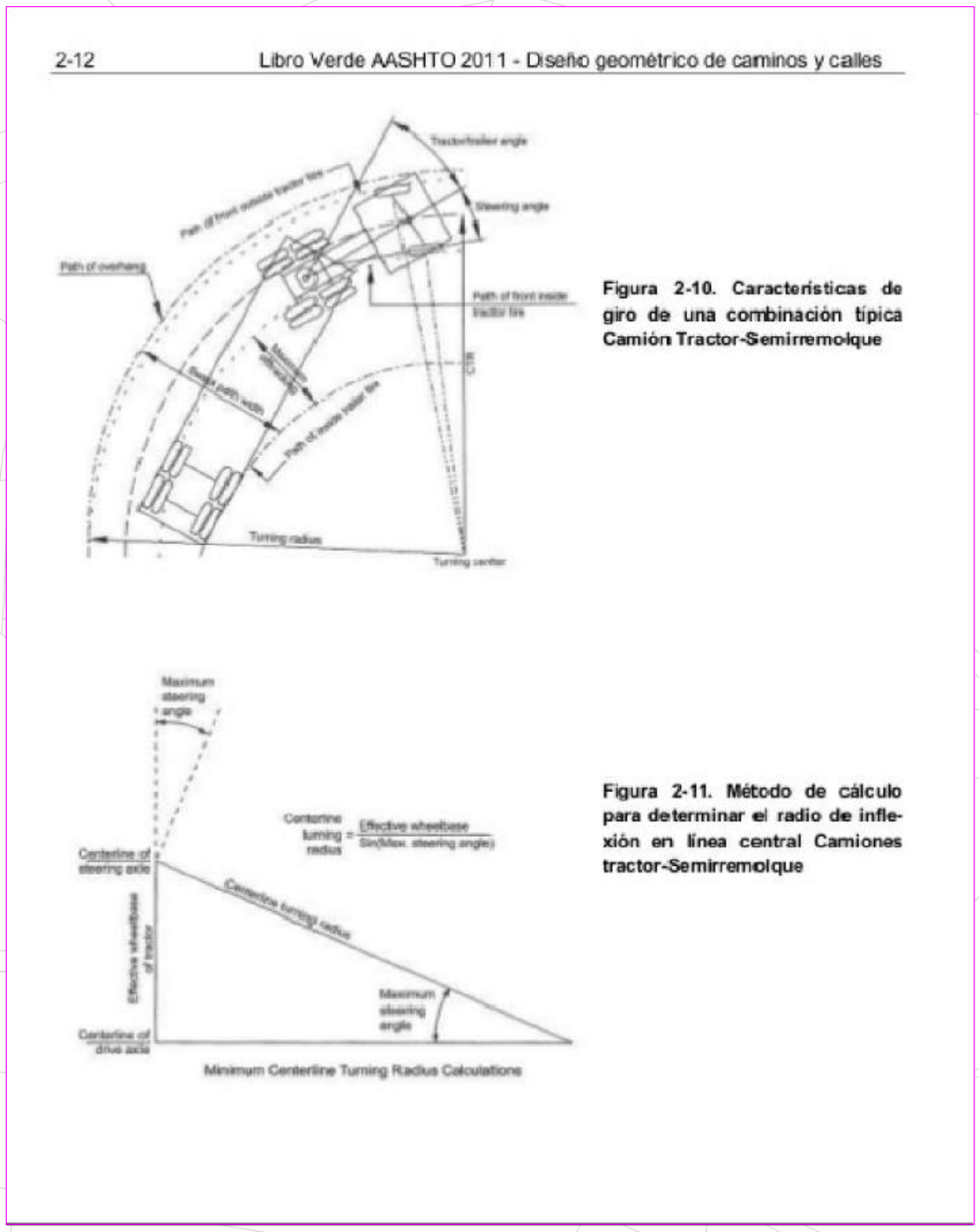

DOCUMENTACIÓN PRESENTADA PARA APROBACIÓN INICIAL

ESTUDIO DE DETALLE
SECTOR SU-NC-1 "LOS HOYOS"
P.G.O.U. ALDEATEJADA (SALAMANCA)

PETICIONARIO: EDIFICIO ESPAÑA S.L.

EL INGENIERO DE CAMINOS, AUTOR DEL PROYECTO: ISIDRO MESONERO ÁLVAREZ	FECHA: NOVIEMBRE 2.019	ESCALA: 1/1.000
DENOMINACIÓN DEL PLANO: PLANOS DE ORDENACIÓN (DN-PO): DOTACIONES URBANÍSTICAS: Radios de Giro		Nº DE PLANO: DN-PO.02.3.11.-